WASSERBAUVERBAND LYSSBACH
VERBAND DER GEMEINDEN FÜR GEWÄSSERSCHUTZ UND HOCHWASSERSCHUTZ

Oberingenieurkreis III

Tiefbauamt
des Kantons Bern

Wasserbauplan
Beilage 2.4.7

Gemeinde	Schüpfen BE	Datum Dossier	Dezember 2023
Erfüllungsgefährtiger	Wasserbauverband Lyssbach	Revisiert	
Gewässernummer	1404	Projekt-Nr.	13130_102
		Gez. / Freigabe	fb / lefa
Gewässer	Chüelibach	Plandatum	08.09.2025
Plan-Nr.	13130_102-43-137	Format	55 x 147

Chüelibach
Hochwasserschutz Dorf Schüpfen

Unterlage

Detailplan
neue Brücke Zufahrt Stuber & Cie AG
km 1+825 bis 1+875

Projektverfasser

Emch+Berger AG Bern
Niederlassung Spiez
Seestrasse 7
3700 Spiez
Tel. +41 33 650 75 75
www.emchberger.ch

Wasserbaupläneingabe:

LEGENDE:

Projekt
- Bachachse
- Projektperimeter
- Projekt
- Graben für Leitungsbau
- Abbruch
- Gewässer/Entlastungsleitung
- Böschung
- Geländemodellierung / Damm
- Anpassung Belag / Fahrbahn
- Baupiste & Installationsplatz
- Aushub- und Bodendepots
- Unterhaltspiste
- Kunstbauten
- Blockverbau

Bestand
- Gebäude
- Gewässer
- Wald
- Höhenlinien
- Bachachse

Werkleitungen
- Elektro-Leitung
- Swisscom-Leitung
- Mischabwasserleitung
- Schmutzabwasserleitung
- Regenabwasserleitung
- Wasserleitung
- Cablecom-Leitung
- Fernwärmeleitung

orientierende Grundlagen
- Gewässerraum (Korridor)
- Freihaltegebiet mit Bauverbot (Gewässerentwicklungsraum)
- Voraussichtlicher Gewässerraum nach Umsetzung Projekt

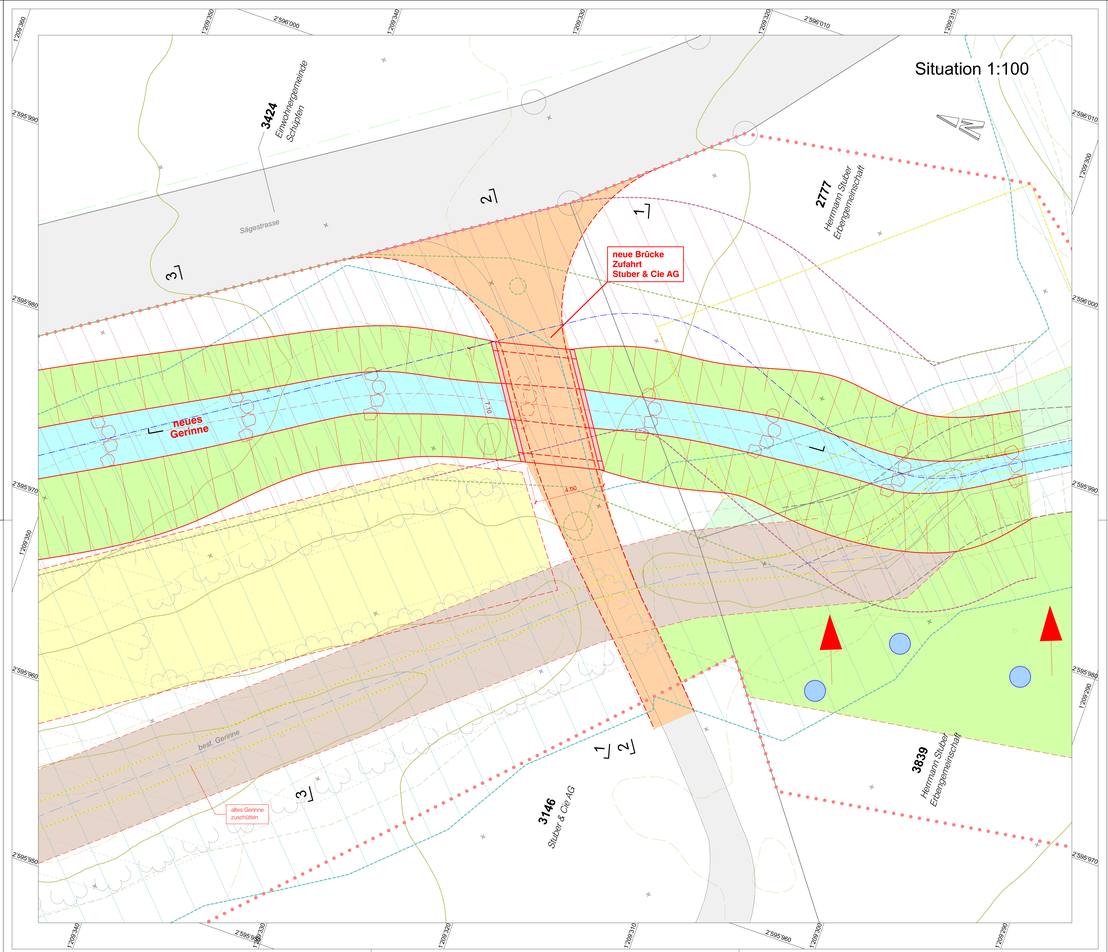

Längsschnitt 1:100

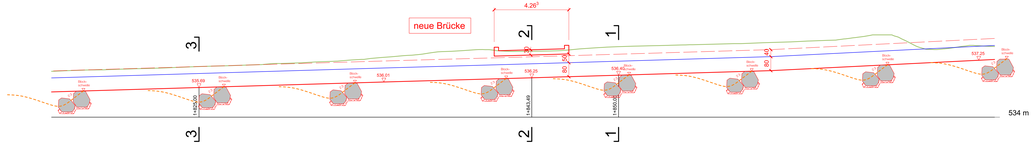

Schnitt 1-1
km 1+850, 1:100

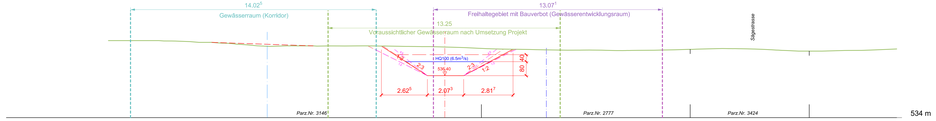

Schnitt 2-2
km 1+843, 1:100

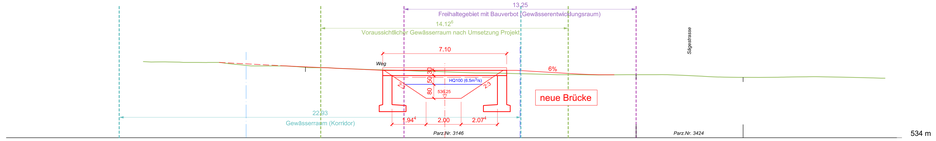

Schnitt 3-3
km 1+825, 1:100