

Wasserbauplan

Beilage 2.4.6

Gemeinde	Schöpfen BE	Datum Dossier	Dezember 2023
Erfüllungspflichtiger	Wasserbauverband Lyssbach	Revidiert	
Gewässernummer	1404	Projekt-Nr.	13130_102
		Gez.	Freigabe
Gewässer	Chüelbach	Plan-Nr.	08.09.2025
Plan-Nr.	13130_102-43-136	Format	50 x 147

Chüelbach

Hochwasserschutz Dorf Schöpfen

Detailplan
neue Brücke Zufahrt Sägerei
km 1+730 bis 1+755

Projektverfasser

Emch+Berger AG Bern
Niederlassung Spiez
Sondstrasse 7
CH-3700 Spiez
Tel. +41 33 600 75 75
www.emchberger.ch

Wasserbauplan genehmigung

LEGENDE:

Projekt

- Bachachse
- Projektperimeter
- Projekt
- Graben für Leitungsbau
- Abbruch
- Gewässer/Entlastungsleitung
- Böschung
- Geländemodellierung / Damm
- Anpassung Belag / Fahrbahn
- Baupiste & Installationsplatz
- Aushub- und Bodendepots
- Unterhaltungspiste
- Kunstbauten
- Blockverbau

Bestand

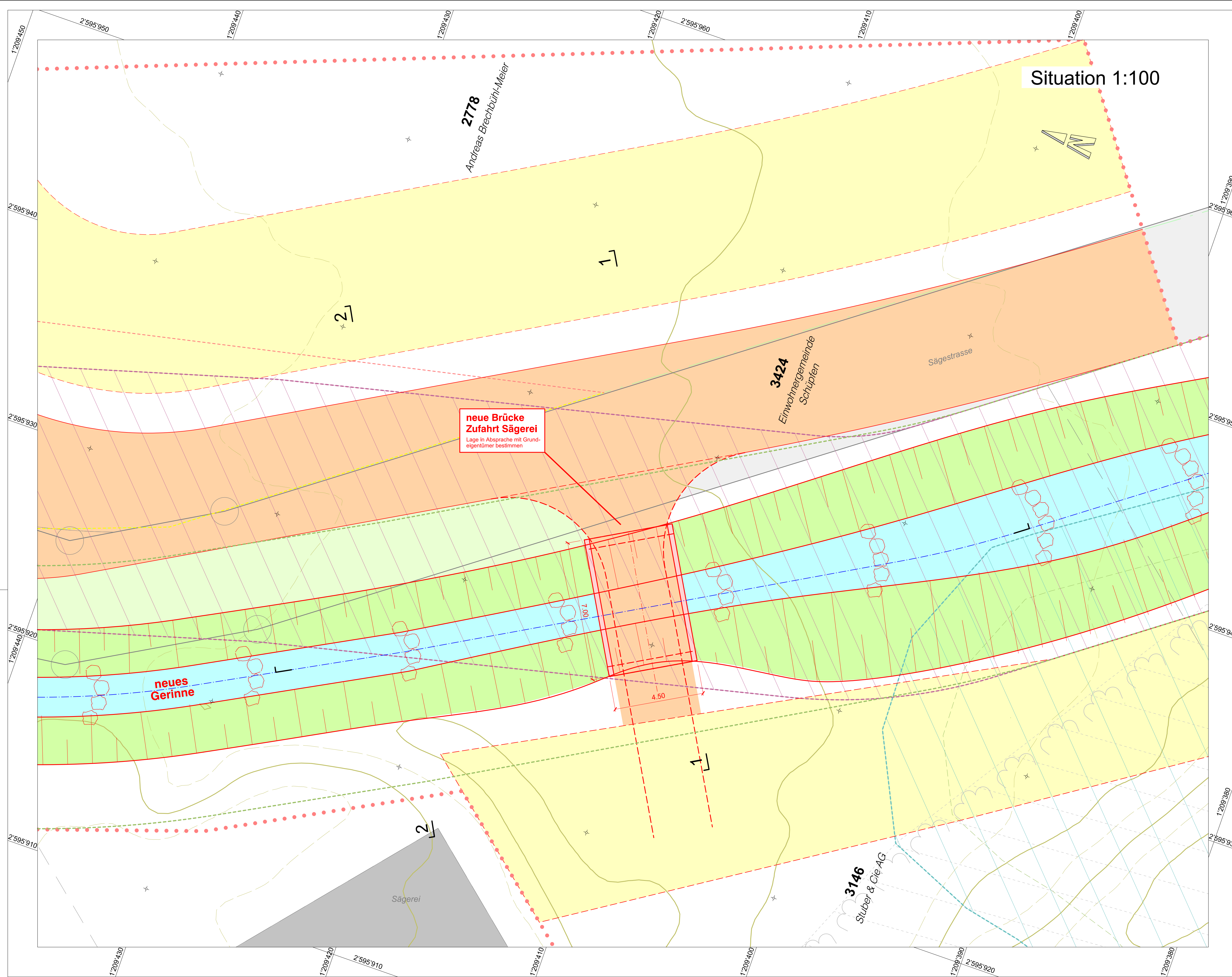
- Gebäude
- Gewässer
- Wald
- Höhenlinien
- Bachachse

Werkleitungen

- Elektro-Leitung
- Swisscom-Leitung
- Mischabwasserleitung
- Schmutzabwasserleitung
- Regenabwasserleitung
- Wasserleitung
- Cablecom-Leitung
- Fernwärmeleitung

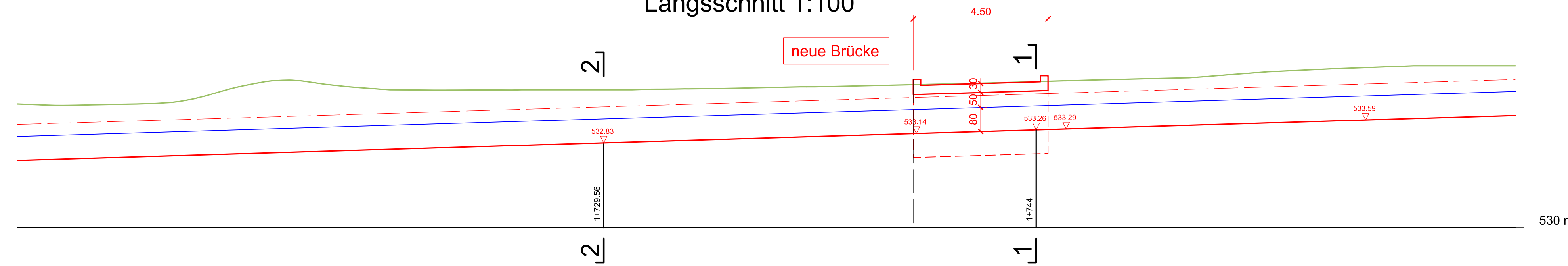
orientierende Grundlagen

- Gewässerraum (Korridor)
- Freihaltegebiet mit Bauverbot (Gewässerentwicklungsraum)
- Voraussichtlicher Gewässerraum nach Umsetzung Projekt



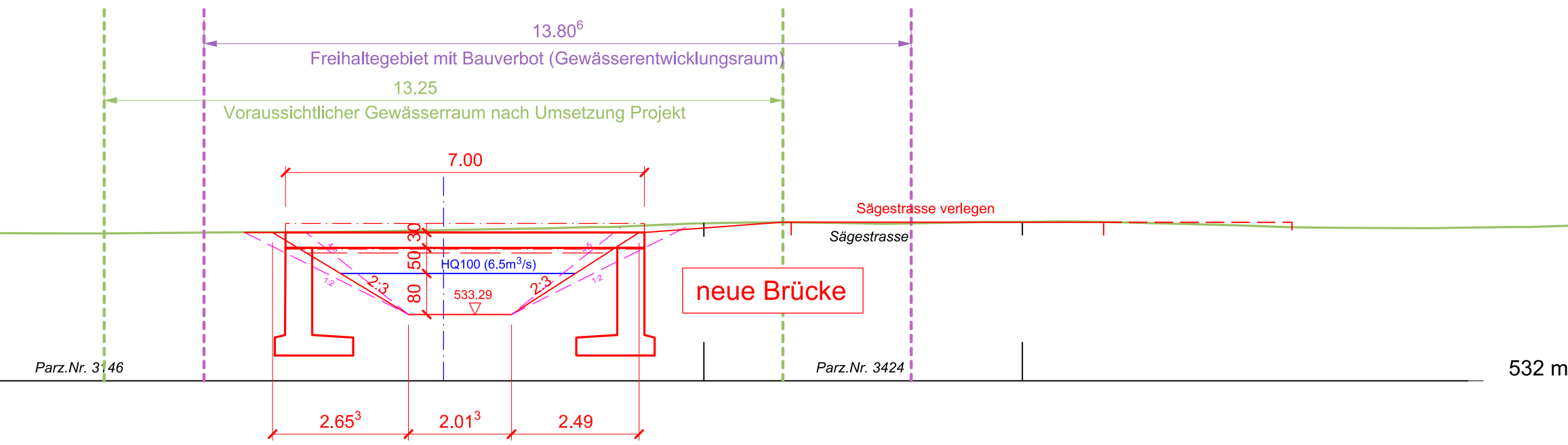
Situation 1:100

Längsschnitt 1:100



Schnitt 1-1

km 1+744, 1:100



Schnitt 2-2

km 1+730, 1:100

