

Unterlage

Detailplan
neue Brücke Sägerei (Kreuz. Sägerei)
km 1+650 bis 1+700















Projektverfasser

 **Emch+Berger** AG Bern
Niederlassung Spiez
Seestrasse 7
CH-3700 Spiez
Tel. +41 33 650 75 75
www.emchberger.ch




Wasserbauplangenehmigung:

LEGENDE

Projekt

-  Bachachse
-  Projektperimeter
-  Projekt
-  Graben für Leitungsbau
-  Abbruch
-  Gewässer/Entlastungsleitung
-  Böschung
-  Geländemodellierung / Damm
-  Anpassung Belag / Fahrbahn
-  Baupiste & Installationsplatz
-  Aushub- und Bodendepts
-  Unterhaltspiste
-  Kunstbauten
-  Blockverbau

orientierende Grundlagen

-  Gewässerraum (Korridor)
 Freihaltegebiet mit Bauverbot (Gewässerentwicklungsraum)
 Voraussichtlicher Gewässerraum nach Umsetzung Projekt

