

Wasserbauplan

Beilage 2.4.3

Gemeinde	Schüpfen BE	Datum Dossier	Dezember 2023
Erfüllungspflichtiger	Wasserbauverband Lyssbach	Revidiert	A: 08.09.25
Gewässernummer	1404	Projekt-Nr.	13130_102
		Gez.	Freigabe
Gewässer	Chüelbach	Plan-Nr.	14.08.2025
Plan-Nr.	13130_102-43-133A	Format	50 x 147

Chüelbach
Hochwasserschutz Dorf Schüpfen

Detailplan
Bachausdolung / neue Brücke
(Kreuzung Schulhaus), km 1+175 bis 1+215

Projektverfasser

Emch+Berger AG Bern
Niederlassung Spiez
Sondstrasse 7
CH-3700 Spiez
Tel. +41 33 600 75 75
www.emchberger.ch

Wasserbauplan genehmigung

LEGENDE:

Projekt

- Bachachse
- Projektperimeter
- Projekt
- Graben für Leitungsbau
- Abbruch
- Gewässer/Entlastungsleitung
- Böschung
- Geländemodellierung / Damm
- Anpassung Belag / Fahrbahn
- Baupiste & Installationsplatz
- Aushub- und Bodendepots
- Unterhaltspiste
- Kunstabauten
- Blockverbau

orientierende Grundlagen

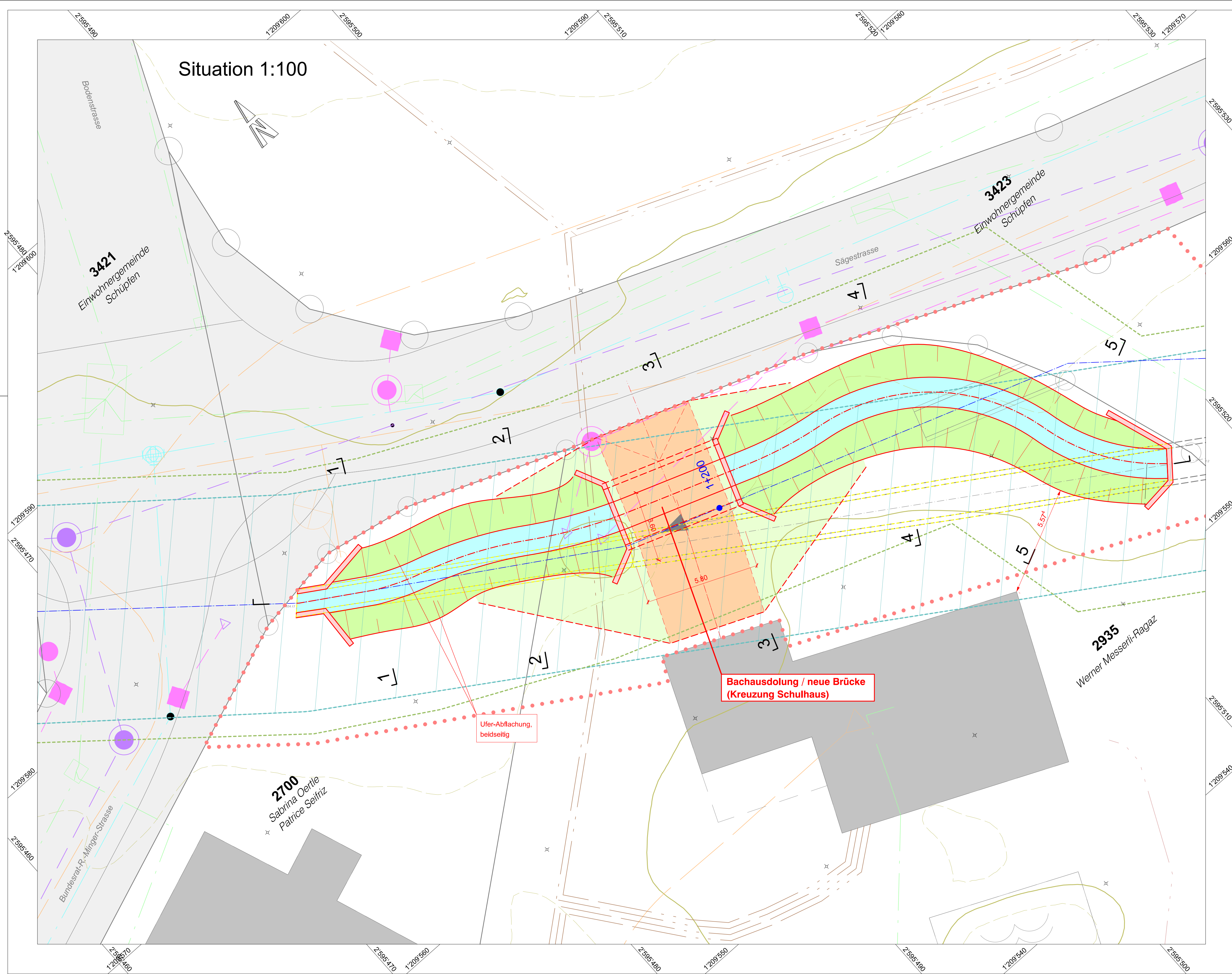
- Gewässerraum (Korridor)
- Freihaltegebiet mit Bauverbot (Gewässerentwicklungsraum)
- Voraussichtlicher Gewässerraum nach Umsetzung Projekt

Bestand

- Gebäude
- Gewässer
- Wald
- Höhenlinien
- Bachachse

Werkleitungen

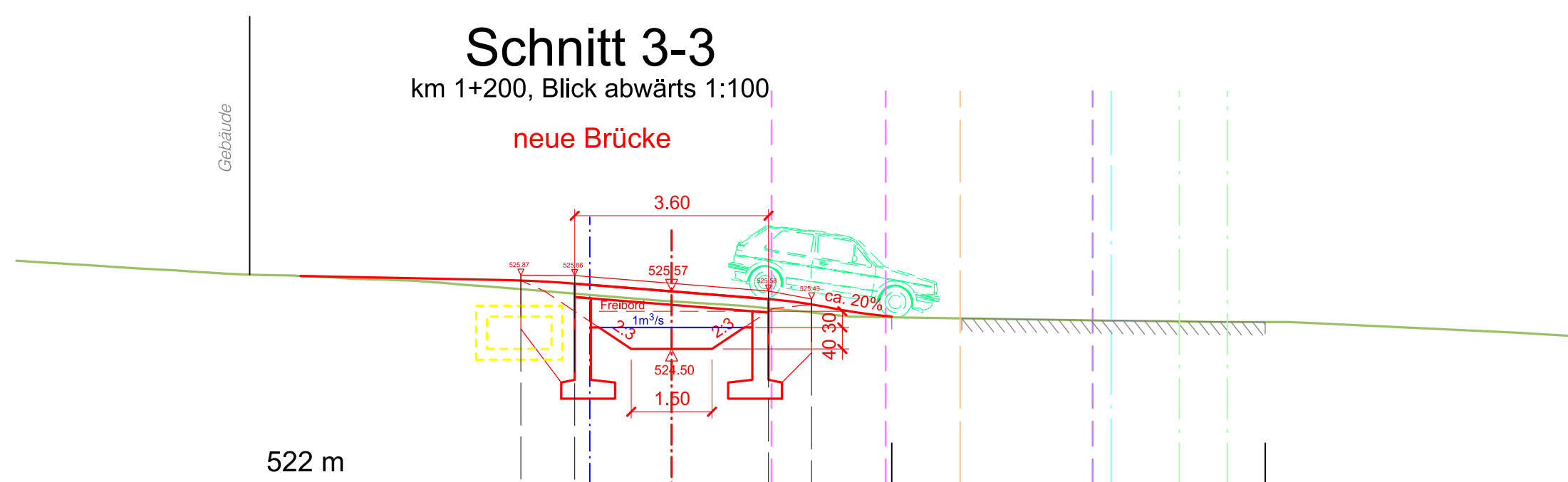
- Elektro-Leitung
- Swisscom-Leitung
- Mischabwasserleitung
- Schmutzabwasserleitung
- Regenabwasserleitung
- Wasserleitung
- Cablecom-Leitung
- Fernwärmeleitung



Schnitt 3-3

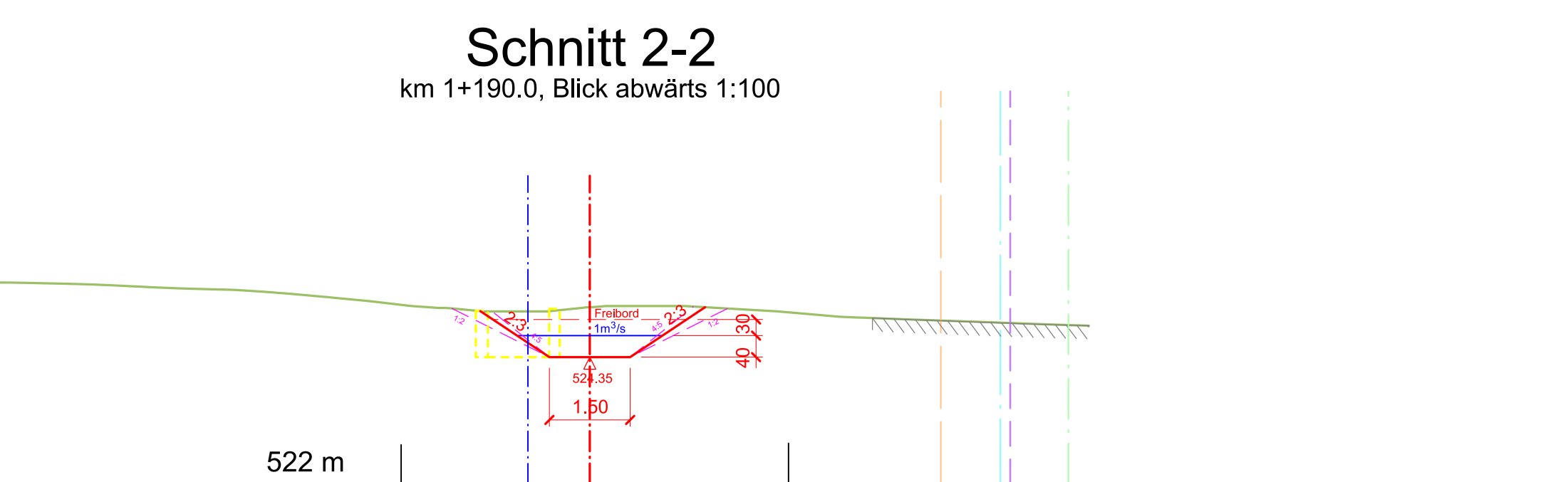
km 1+200, Blick abwärts 1:100

neue Brücke



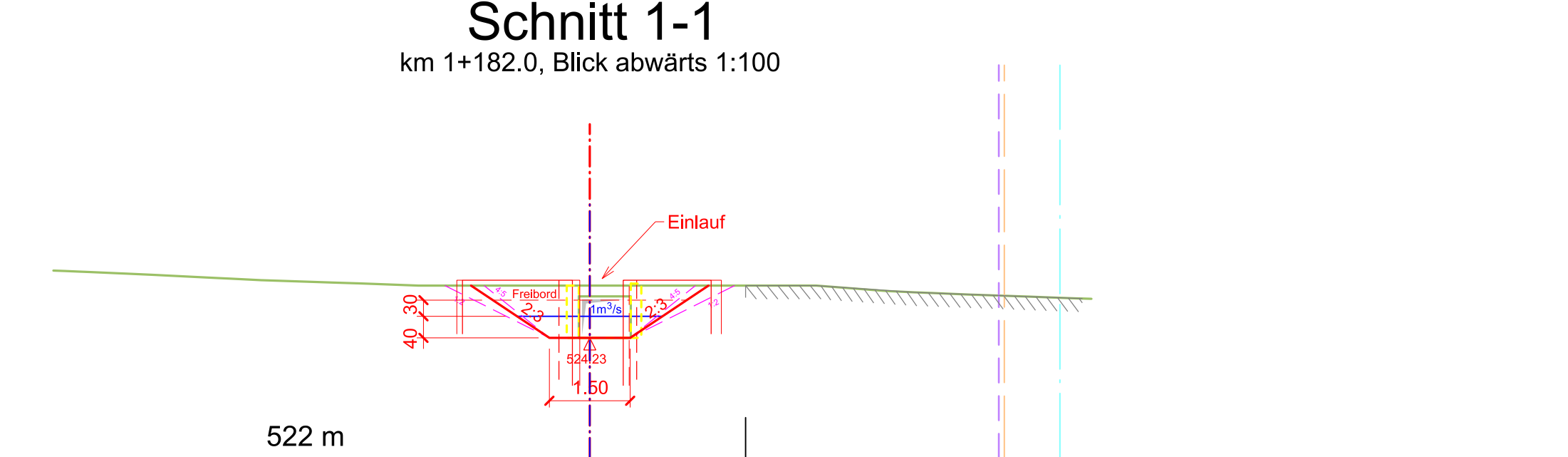
Schnitt 2-2

km 1+190.0, Blick abwärts 1:100



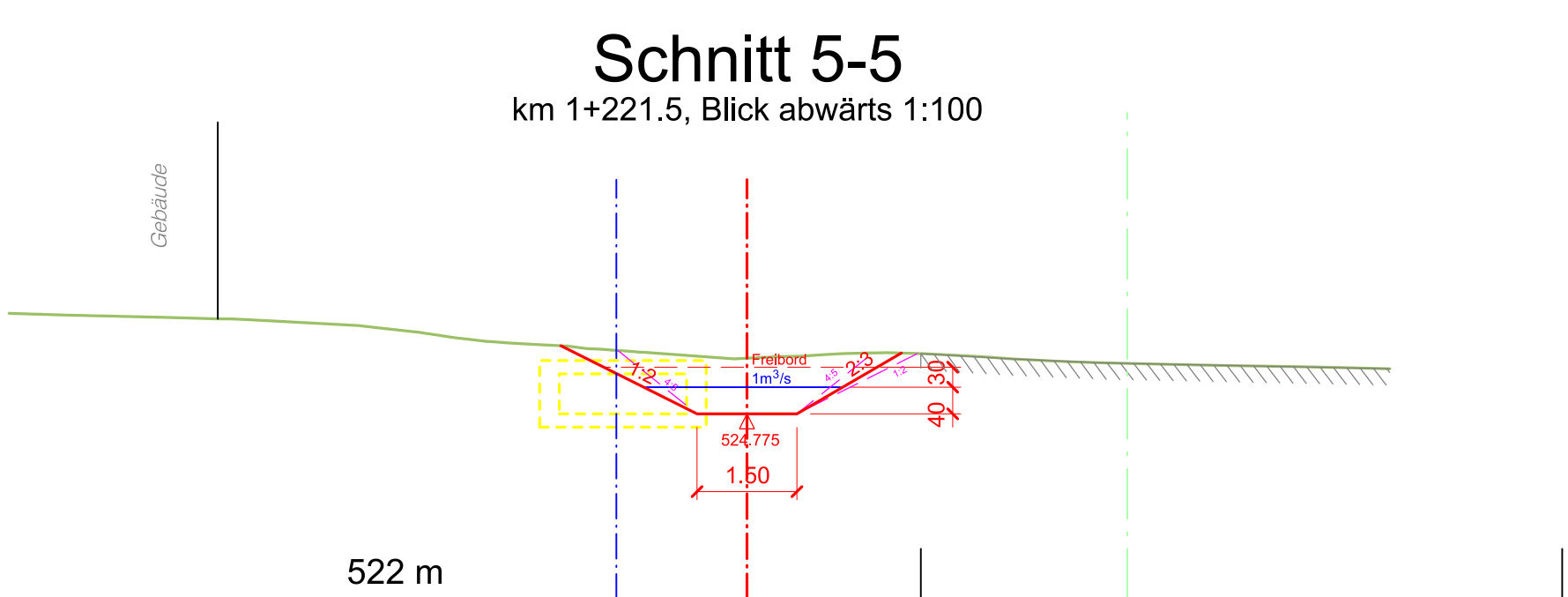
Schnitt 1-1

km 1+182.0, Blick abwärts 1:100



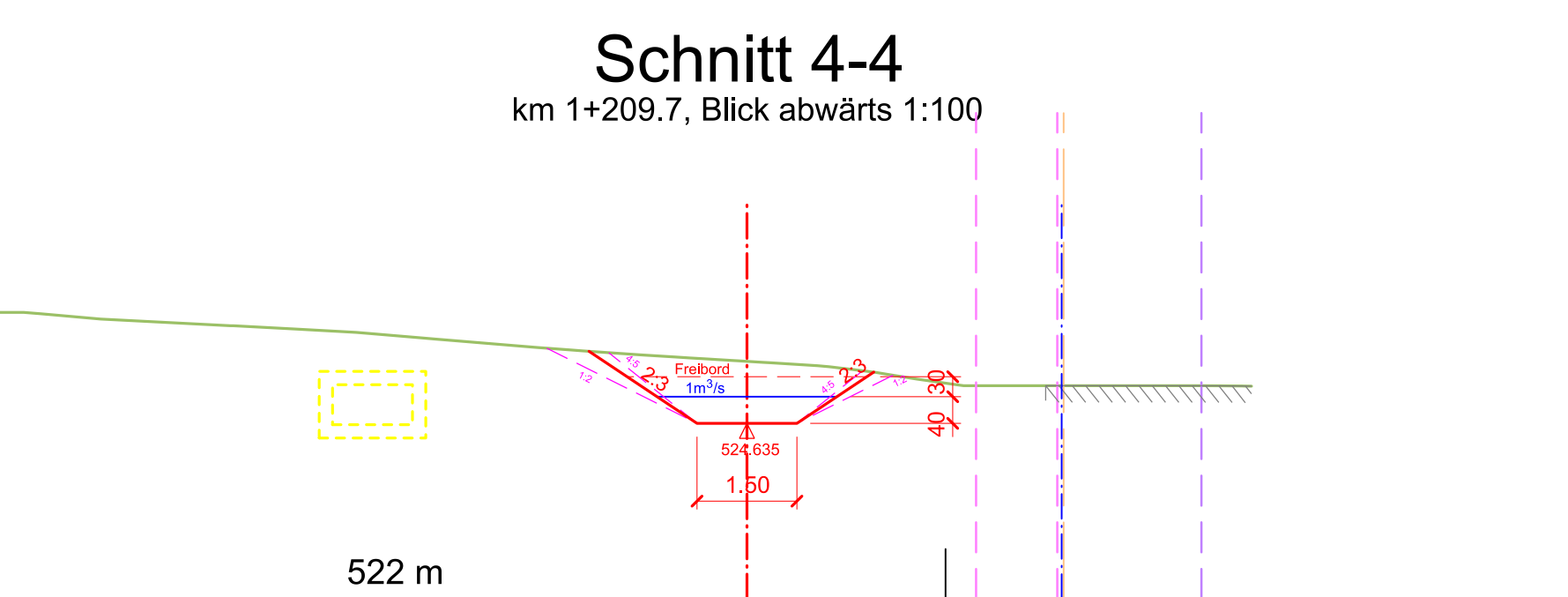
Schnitt 5-5

km 1+221.5, Blick abwärts 1:100



Schnitt 4-4

km 1+209.7, Blick abwärts 1:100



Längsschnitt 1:100
neues Gerinne

