

Wasserbauplan

Beilage 2.4.2

Gemeinde	Schüpfen BE	Datum Dossier	Dezember 2023
Erfüllungspflichtiger	Wasserbauverband Lyssbach	Revidiert	A: 08.09.25
Gewässernummer	1404	Projekt-Nr.	13130_102
		Gez.	Freigabe
Gewässer	Chüelibach	fb	lefa
Plan-Nr.	13130_102-43-132A	Plandatum	04.12.2023
		Format	50 x 147

Chüelibach
Hochwasserschutz Dorf Schüpfen

Detailplan
Wellstahldurchlass Chüelibachweg /
neues Gerinne, km 0+900 bis 0+955

Projektverfasser

Emch+Berger AG Bern
Niederlassung Spiez
Spiezstrasse 7
CH-3700 Spiez
Tel. +41 33 600 75 75
www.emchberger.ch

Wasserbauplan genehmigung

LEGENDE:

Projekt

- Bachachse
- Projektperimeter
- Projekt
- Graben für Leitungsbau
- Abbruch
- Gewässer/Entlastungsleitung
- Böschung
- extensive Magerwiese
- Geländemodellierung / Damm
- Anpassung Belag / Fahrbahn
- Baupiste & Installationsplatz
- Aushub- und Bodendepts
- Unterhaltspiste
- Kunstabauten
- Blockverbau

Bestand

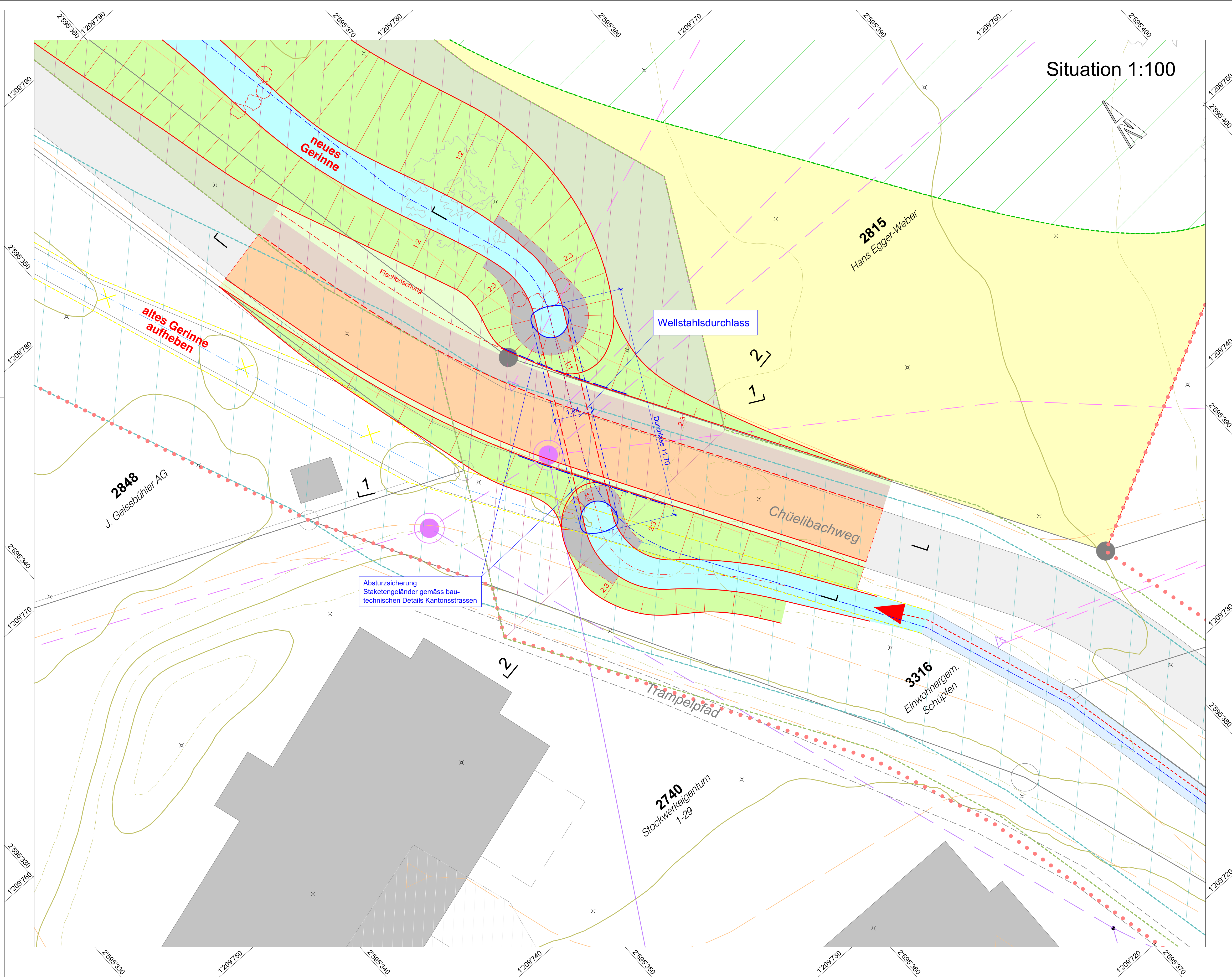
- Gebäude
- Gewässer
- Wald
- Höhenlinien
- Bachachse

Werkleitungen

- Elektro-Leitung
- Swisscom-Leitung
- Mischabwasserleitung
- Schmutzabwasserleitung
- Regenabwasserleitung
- Wasserleitung
- Cablecom-Leitung
- Fernwärmeleitung

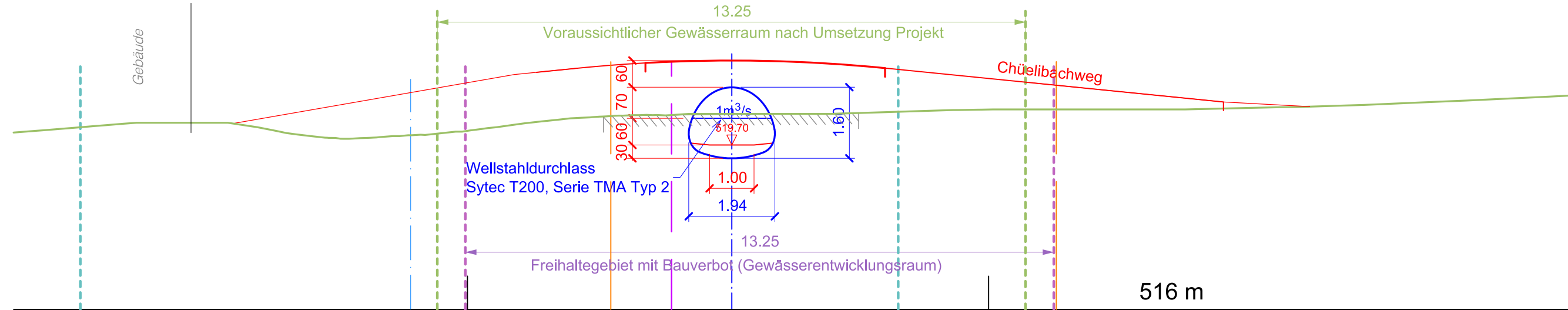
orientierende Grundlagen

- Gewässerraum (Korridor)
- Freihaltegebiet mit Bauverbot (Gewässerentwicklungsraum)
- Voraussichtlicher Gewässerraum nach Umsetzung Projekt

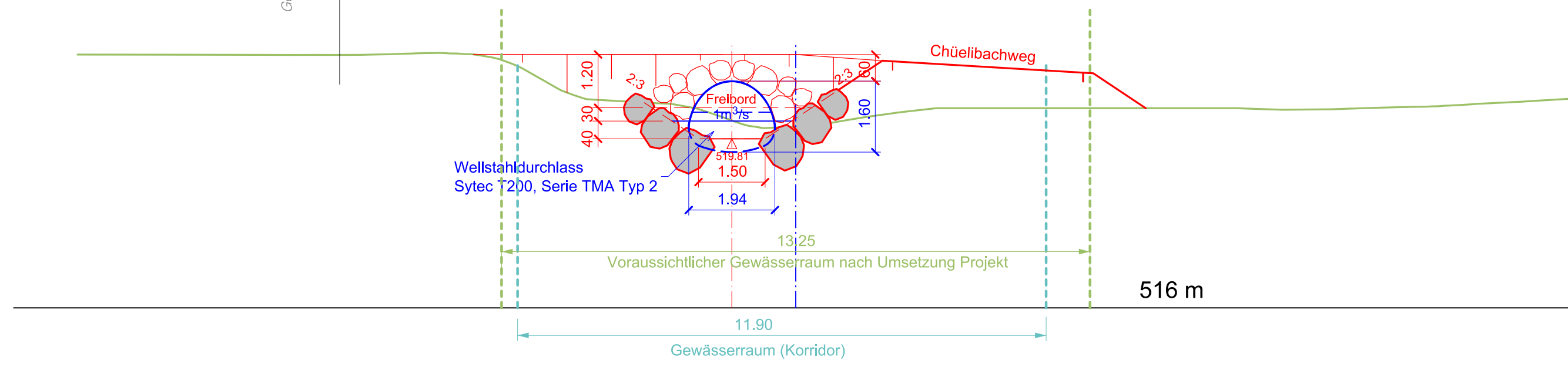


Situation 1:100

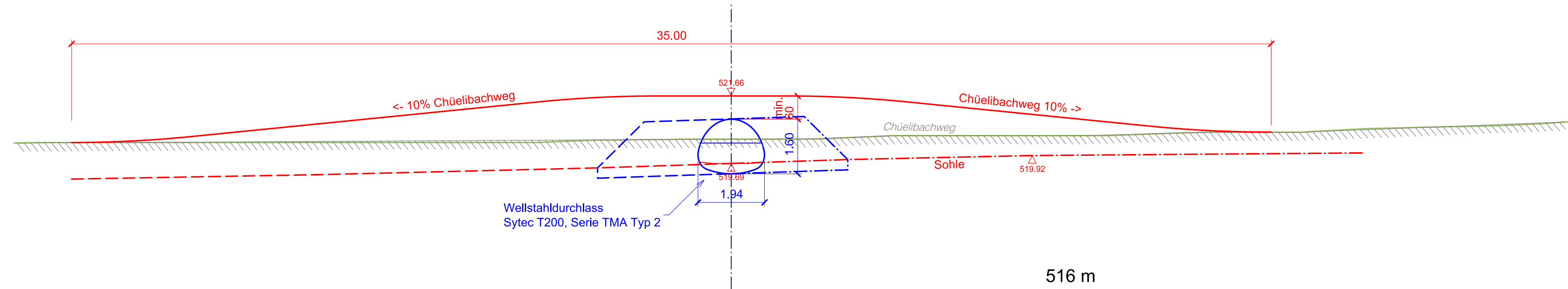
Schnitt 1-1
km 0+935, 1:100



Schnitt 2-2
km 0+940, 1:100



Längsschnitt 1:100
durch Strasse



Längsschnitt 1:100
Wellstahl-Durchlass

