WASSERBAUVERBAND LYSSBACH
GROSSAFFOLTERN
LYSS
RAPPERSWIL
SCHÜPFEN
SEEDORF

Oberingenieurkreis III

Tiefbauamt
des Kantons Bern

Wasserbauplan

Beilage 2.4.1

Gemeinde	Schüpfen BE	Datum Dossier	Dezember 2023
Erfüllungspflichtiger	Wasserbauverband Lyssbach	Revidiert	A: 08.09.25
Gewässernummer	1404	Projekt-Nr.	13130_102
		Gez. / Freigabe	fb / lefa
Gewässer	Chüelibach	Plandatum	04.12.2023
Plan-Nr.	13130_102-43-131A	Format	60 x 126

Chüelibach
Hochwasserschutz Dorf Schüpfen

Unterlage

Detailplan
Zusammenfluss Entlastungleitung neues Gerinne (Durchlass), km 0+800 bis 0+855

Projektverfasser

Emch+Berger AG Bern
Niederlassung Spiez
Seestrasse 7
CH-3700 Spiez
Tel. +41 33 650 75 75
www.emchberger.ch

Wasserbauplangenehmigung:

LEGENDE:

Projekt

- Bachachse
- Projektperimeter
- Projekt
- Graben für Leitungsbau
- Abbruch
- Gewässer/Entlastungsleitung
- Böschung
- Geländemodelierung / Damm
- Anpassung Belag / Fahrbahn
- Baupiste & Installationsplatz
- Aushub- und Bodendepots
- Unterhaltspiste
- Kunstbauten
- Blockverbau

orientierende Grundlagen

- *Gewässerraum (Korridor)*
- *Freihaltegebiet mit Bauverbot (Gewässerentwicklungsraum)*
- *Voraussichtlicher Gewässerraum nach Umsetzung Projekt*

Bestand

- *Gebäude*
- *Gewässer*
- *Wald*
- *Höhenlinien*
- *Bachachse*

Werkleitungen
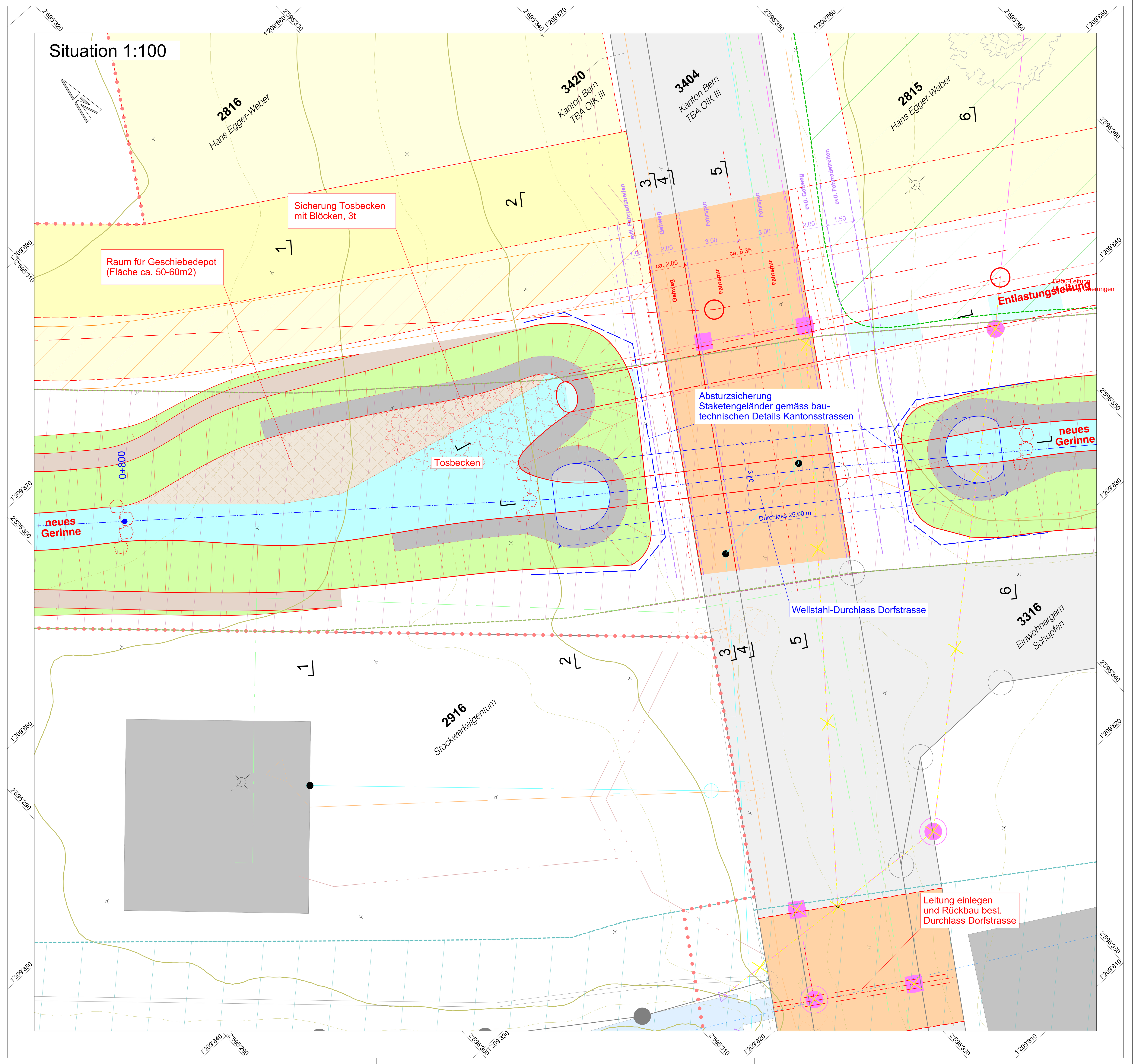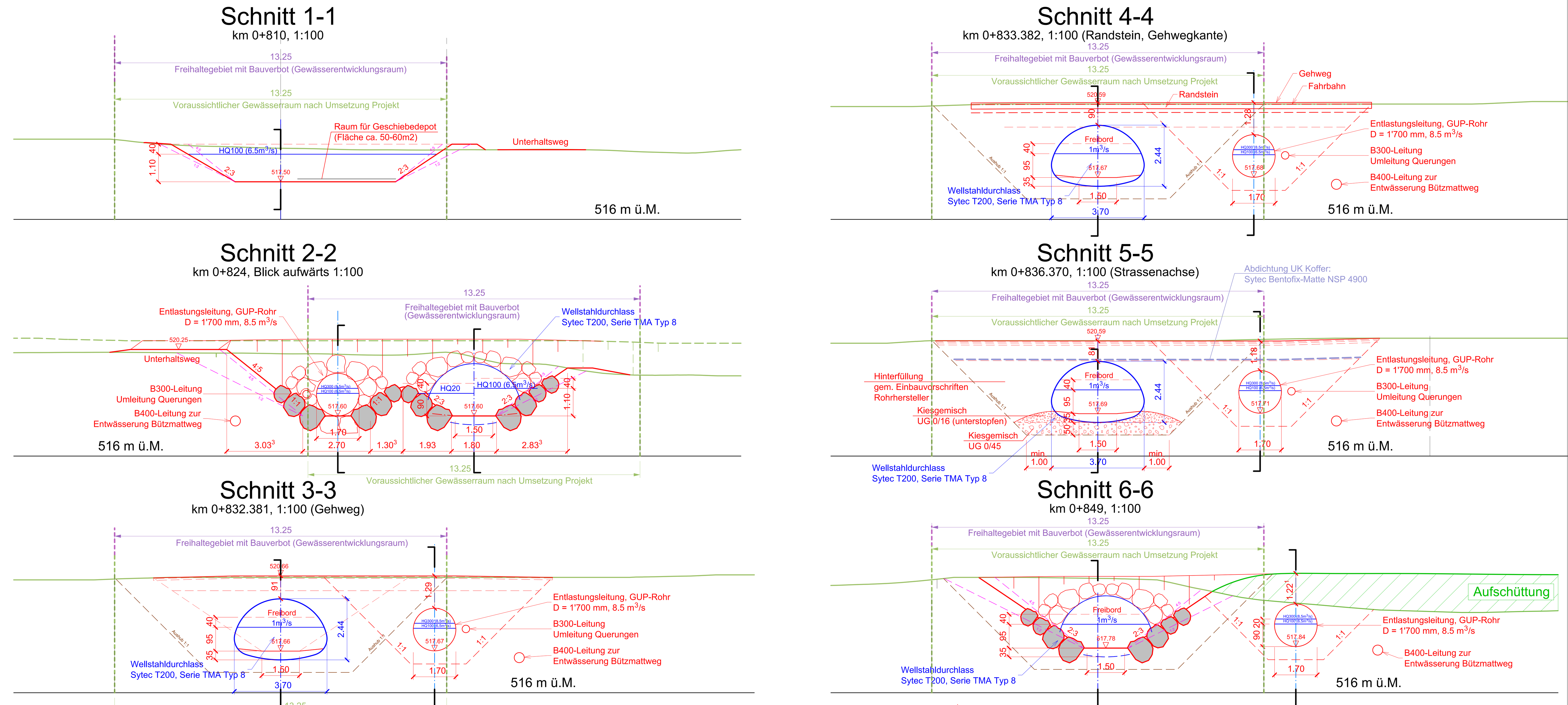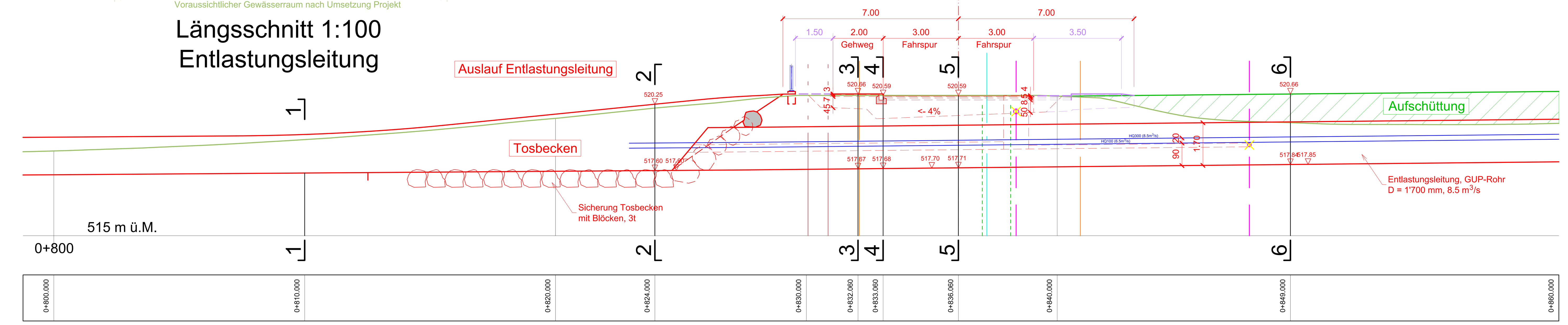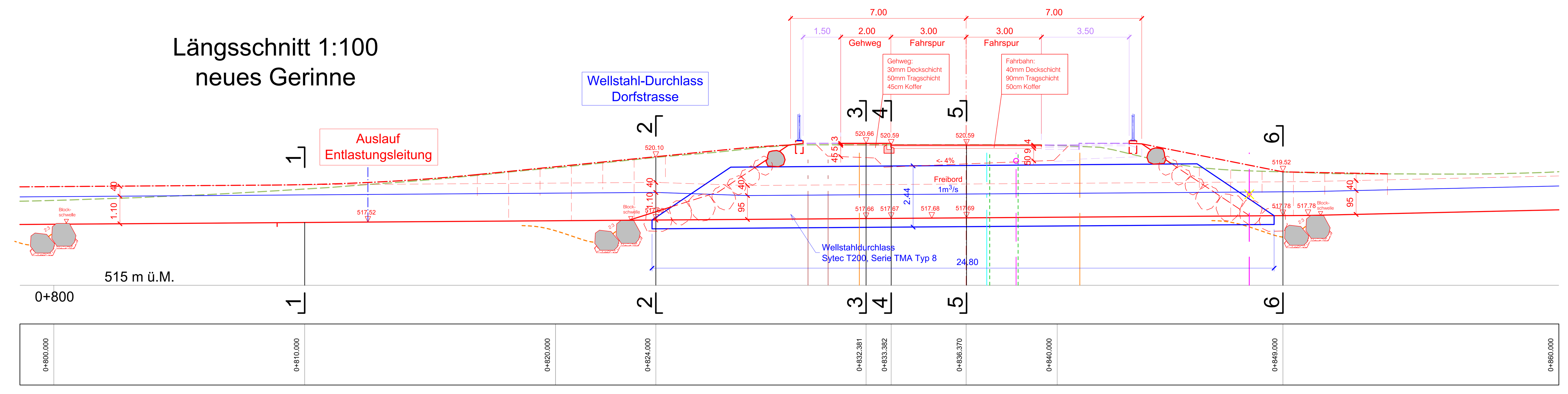
- *Elektro-Leitung*
- *Swisscom-Leitung*
- *Mischabwasserleitung*
- *Schmutzabwasserleitung*
- *Regenabwasserleitung*
- *Wasserleitung*
- *Cablecom-Leitung*
- *Fermwärmeleitung*