

Gemeinde	Schüpfen BE	Datum Dossier	Dezember 2023
Erfüllungspflichtiger	Wasserbauverband Lyssbach	Revidiert	A: 08.01.2025
Gewässernummer	1404	Projekt-Nr.	13130_102
		Gez.	Freigabe
Gewässer	Chüelibach	fb	lefa
Plan-Nr.	13130_102-43-123A	Plandatum	04.12.2023
		Format	60 x 64

Chüelibach Hochwasserschutz Dorf Schüpfen

Unterlage
Normal- und Querprofile
Teil 1, km 0+700 bis 1+250

Projektverfasser

Emch+Berger AG Bern
Niederlassung Spiez
Seestrasse 7
CH-3700 Spiez
Tel. +41 33 650 75 75
www.emchberger.ch

Wasserbauplangenehmigung:

LEGENDE:

Projekt

--- Bachachse
--- Projekt

Bestand

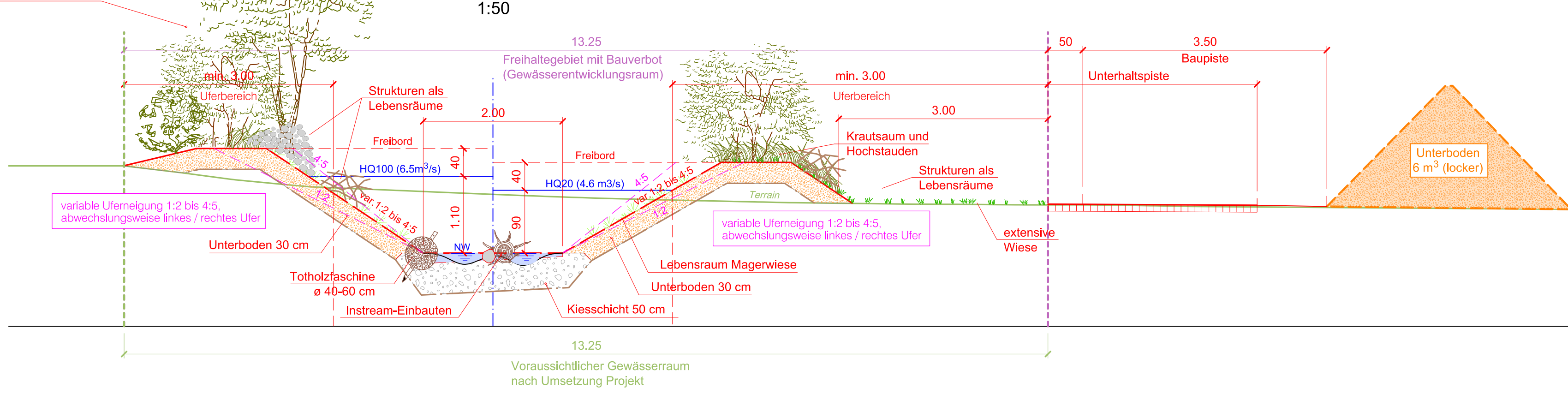
--- Terrainmodel (GIS 16.01.2018)
--- Bachachse

orientierende Grundlagen

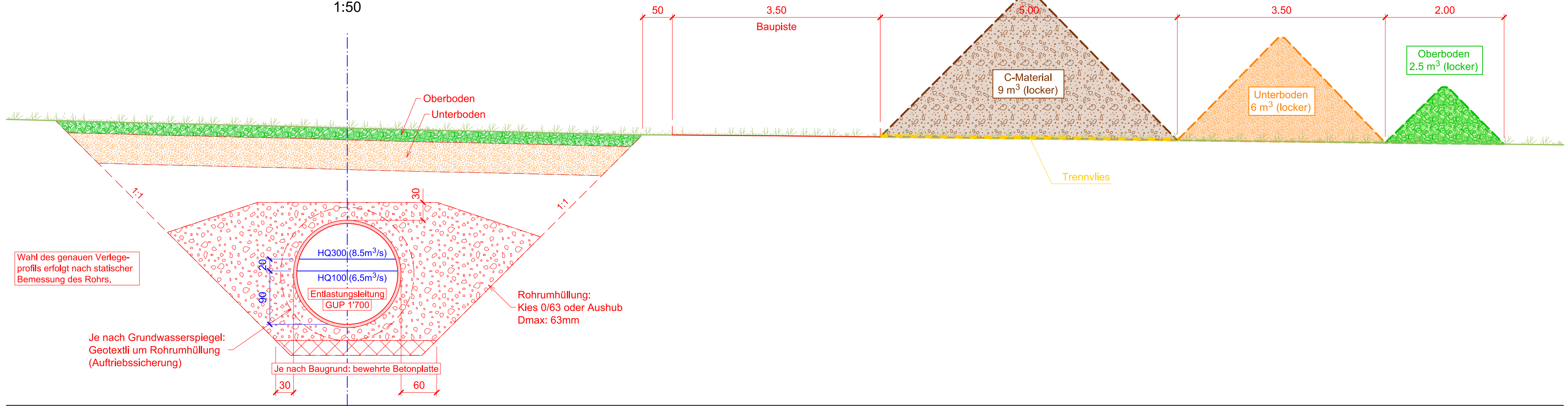
--- Freihaltegebiet mit Bauverbot
(Gewässerentwicklungsraum)
--- Voraussichtlicher Gewässerraum
nach Umsetzung Projekt

Gehölze:
- Gruppenpflanzung, Gebüsche
- Einzelpflanzung, Kopfweide
- Einzelpflanzung, Hochstämme

Normalprofil Umlegung Dorfstrasse

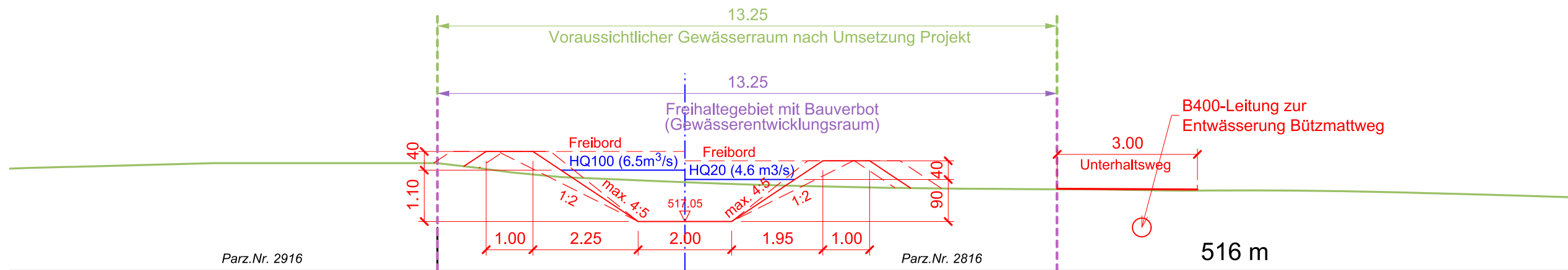


Normalprofil Entlastungsleitung Unterlauf



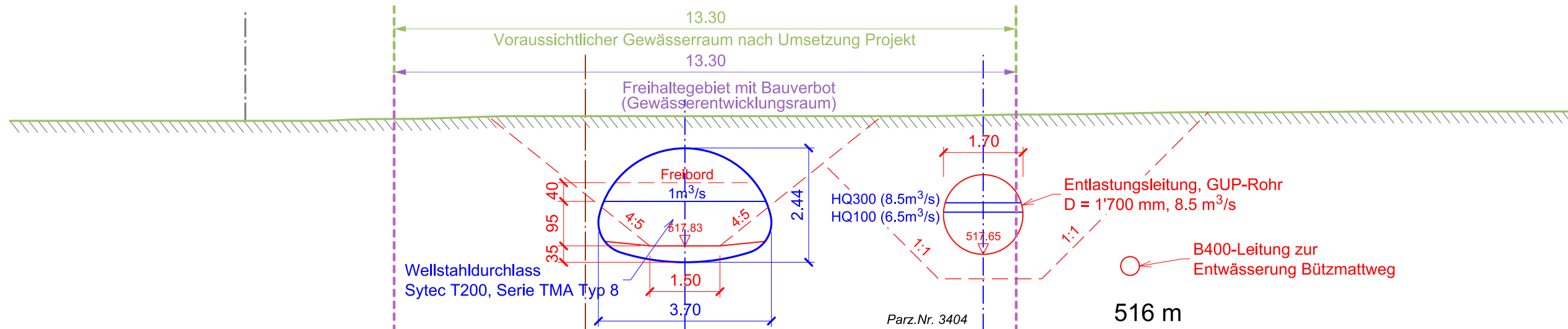
QP km 0+780

1:100



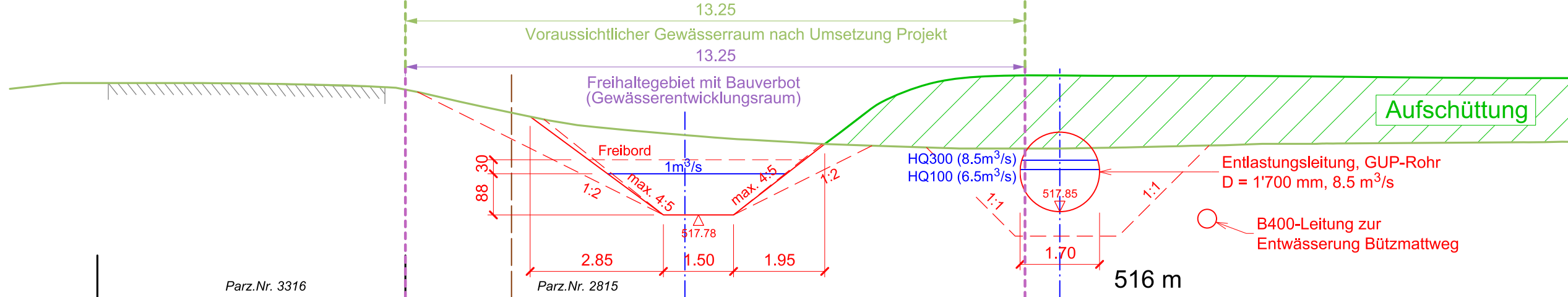
QP km 0+835

1:100



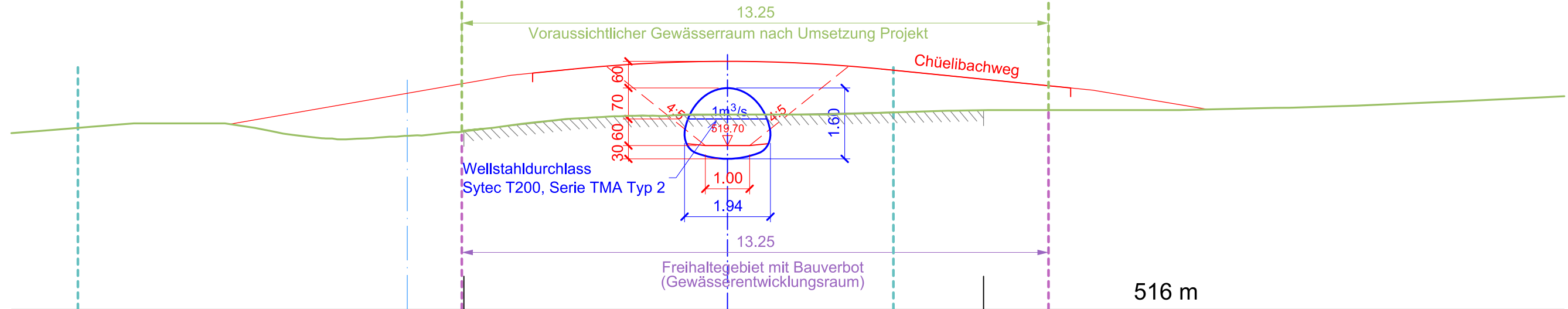
QP km 0+850

1:100



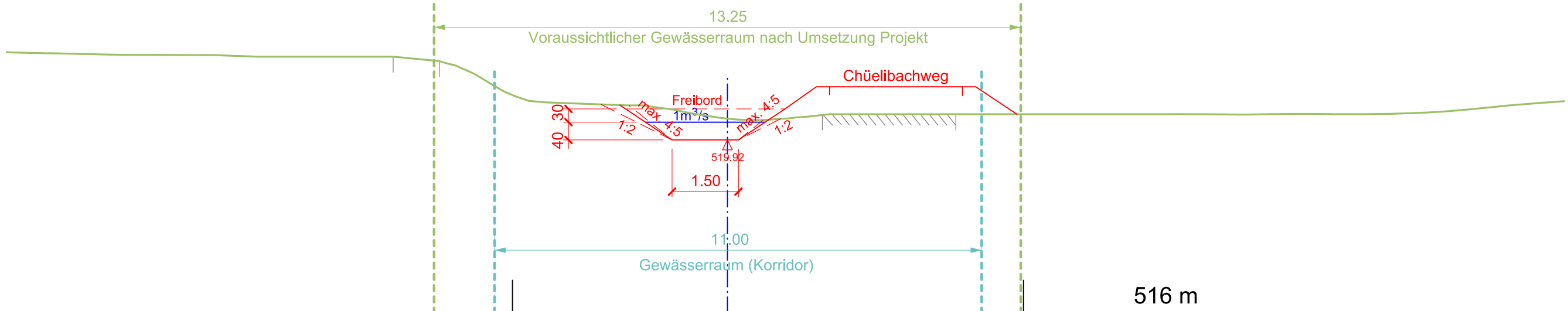
QP km 0+935

1:100



QP km 0+945

1:100



QP km 1+075 (Entlastungsltg.)

1:100

