

Gemeinde	Schöpfen BE	Datum Dossier	Dezember 2023		
Erfüllungspflichtiger	Wasserbauverband Lyssbach	Revidiert	A: 08.09.25		
Gewässernummer	1404	Projekt-Nr.	13130_102		
		Gez.	Freigebl.	fb	lefa
Gewässer	Chüelibach	Plandatum	04.12.2023		
Plan-Nr.	13130_102-43-121A	Format	60 x 126		

Chüelibach
Hochwasserschutz Dorf Schüpfen

Unterlage **Situation 1:500 inkl. Absteckung**
Teil 1, km 0+700 bis 1+250








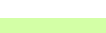












Projektverfasser

Emch+Berger
Emch+Berger AG Bern
Niederlassung Spiez
Seestrasse 7
CH-3700 Spiez
Tel. +41 33 650 75 75
www.emchberger.ch

Wasserbauplangenehmigung

LEGENDE:

Projekt

- | | |
|--|-------------------------------|
|  | Bachachse |
|  | Projektk perimeter |
|  | Projekt |
|  | Graben für Leitungsbau |
|  | Abbruch |
|  | Gewässer/Entlastungsleitung |
|  | Böschung |
|  | extensive Wiese |
|  | Geländemodellierung / Damm |
|  | Anpassung Belag / Fahrbahn |
|  | Baupiste & Installationsplatz |
|  | Aushub- und Bodendepts |
|  | Unterhaltspiste |
|  | Kunstabauten |
|  | Blockverbau |
|  | Bestockung (schematisch) |
|  | Absteckung Gerinne |
|  | Absteckung Entlastungsleitung |
|  | Absteckung Bauwerke |
|  | Absteckung Geländeerhöhung |




Bestand

- 
 Gebäude
 Gewässer
 Wald
 Belastete Standorte
 Höhenlinien
 Bachachse
- Werkzeugleiten**
- 
 Elektro-Leitung
 Swisscom-Leitung
 Mischabwasserleitung
 Schmutzabwasserleitung
 Regenabwasserleitung
 Wasserleitung
 Cablecom-Leitung
 Fernwärmeleitung

Werkleitungen

- Elektro-Leitung
- Swisscom-Leitung
- Mischabwasserleitung
- Schmutzabwasserleitung
- Regenabwasserleitung
- Wasserleitung
- Cablecom-Leitung
- Fernwärmeleitung

orientierende Grundlagen

-  Gewässerraum (Korridor)
 Freihaltegebiet mit Bauverbot
 (Gewässerentwicklungsraum)
 Voraussichtlicher Gewässerraum
 nach Umsetzung Projekt

